



Liberté • Égalité • Fraternité
RÉPUBLIQUE FRANÇAISE

direction départementale
de l'Équipement
et de l'Agriculture
Haute-Marne

Autoroute A31 - carte A (Lden - jour)

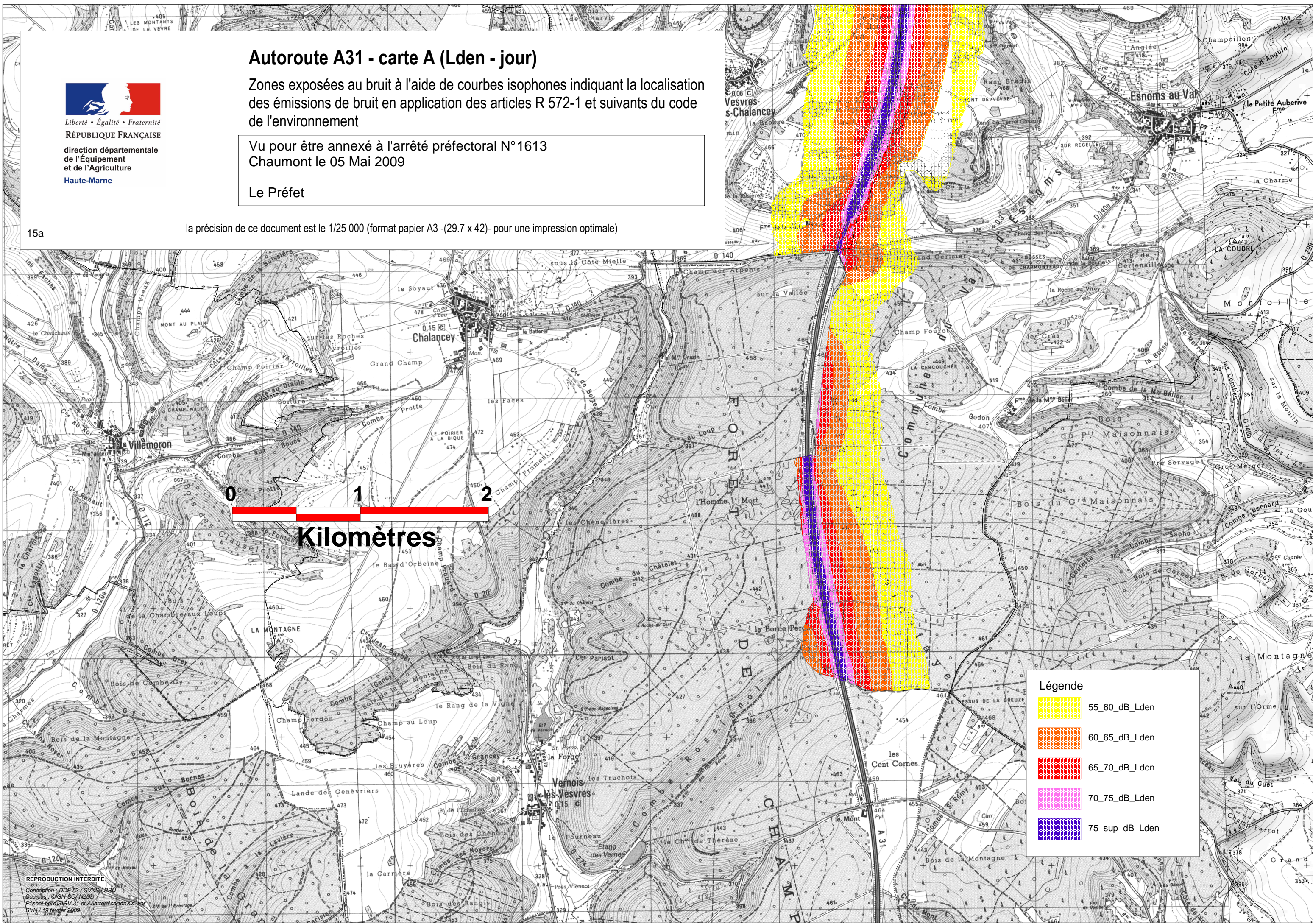
Zones exposées au bruit à l'aide de courbes isophones indiquant la localisation
des émissions de bruit en application des articles R 572-1 et suivants du code
de l'environnement

Vu pour être annexé à l'arrêté préfectoral N°1613
Chaumont le 05 Mai 2009






Le Préfet

15a

la précision de ce document est le 1/25 000 (format papier A3 -(29.7 x 42)- pour une impression optimale)



Légende

-  55_60_dB_Lden
-  60_65_dB_Lden
-  65_70_dB_Lden
-  70_75_dB_Lden
-  75_sup_dB_Lden

REPRODUCTION INTERDITE
Conception : DDE 52 / SVNS / BRN
Sources : IGN-SCAN200
Prise en compte de l'arrêté préfectoral N°1613 du 05 Mai 2009
SVN / 19 Janvier 2009