

Autoroute A31 - carte A (Ln - nuit)

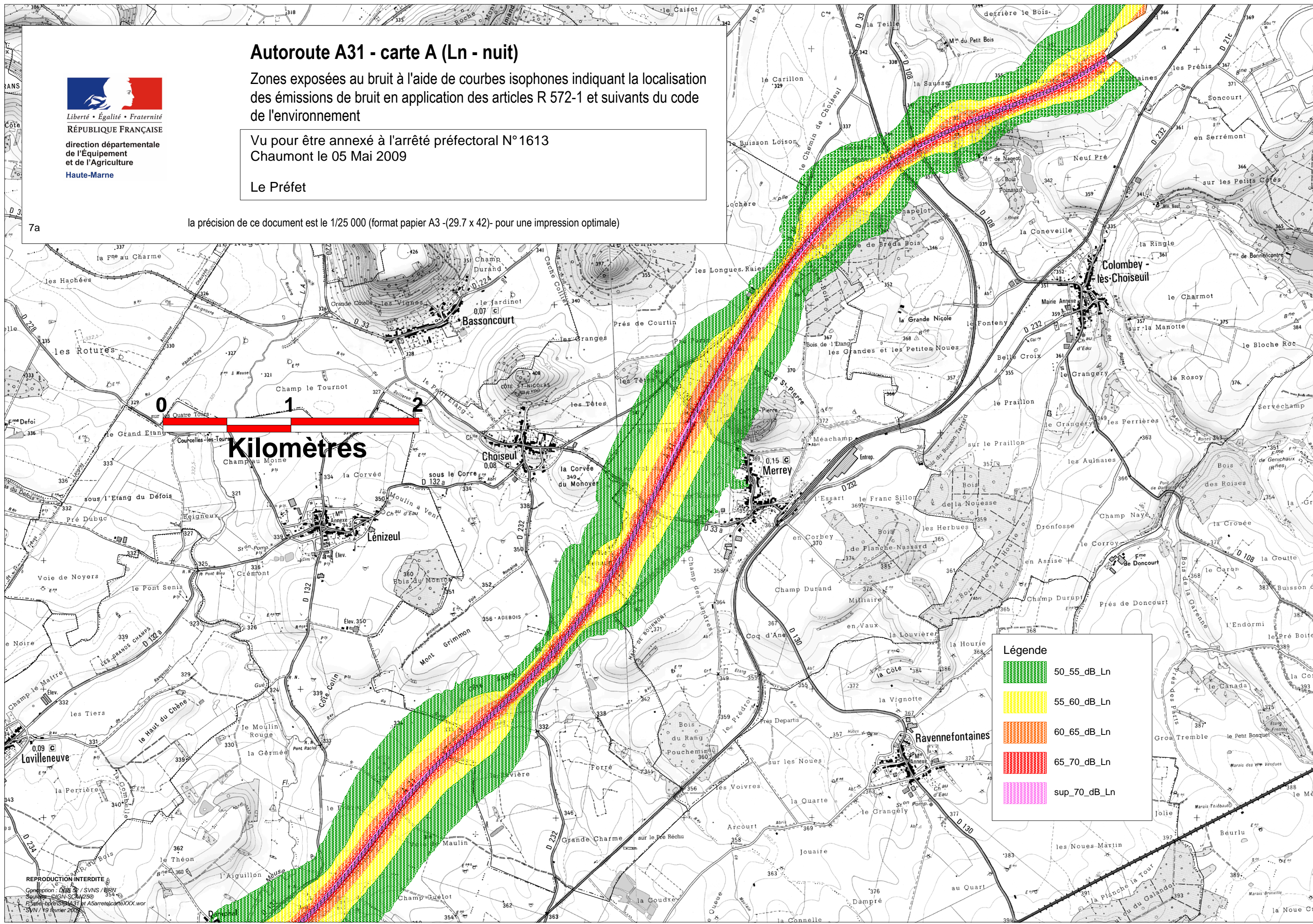
Zones exposées au bruit à l'aide de courbes isophones indiquant la localisation des émissions de bruit en application des articles R 572-1 et suivants du code de l'environnement

Vu pour être annexé à l'arrêté préfectoral N° 1613
 Chaumont le 05 Mai 2009






Le Préfet

la précision de ce document est le 1/25 000 (format papier A3 -(29.7 x 42)- pour une impression optimale)

7a



Légende

-  50_55_dB_Ln
-  55_60_dB_Ln
-  60_65_dB_Ln
-  65_70_dB_Ln
-  sup_70_dB_Ln