




REPRODUCTION INTERDITE
 Conception : DDE 52 / SVNS / BRN
 Sources : ©IGN-SCAN256
 P:\seer-hp\SIG\A31 de Asarrel\cartes\XX wor
 SVN / 19 février 2009

classement sonore des infrastructures

-  catégorie 2 (d = 250m de part et d'autre de l'infrastructure)
-  zone affectée (tampon de largeur d)



Autoroute A5 - carte B

Secteurs affectés par le bruit, localisés en application des articles R 571-32 et suivants du code de l'environnement

Vu pour être annexé à l'arrêté préfectoral N°1613
 Chaumont le 05 Mai 2009

Le Préfet



la précision de ce document est le 1/25 000 (format papier A3 -(29.7 x 42)- pour une impression optimale)