



direction départementale  
de l'Équipement  
et de l'Agriculture  
Haute-Marne

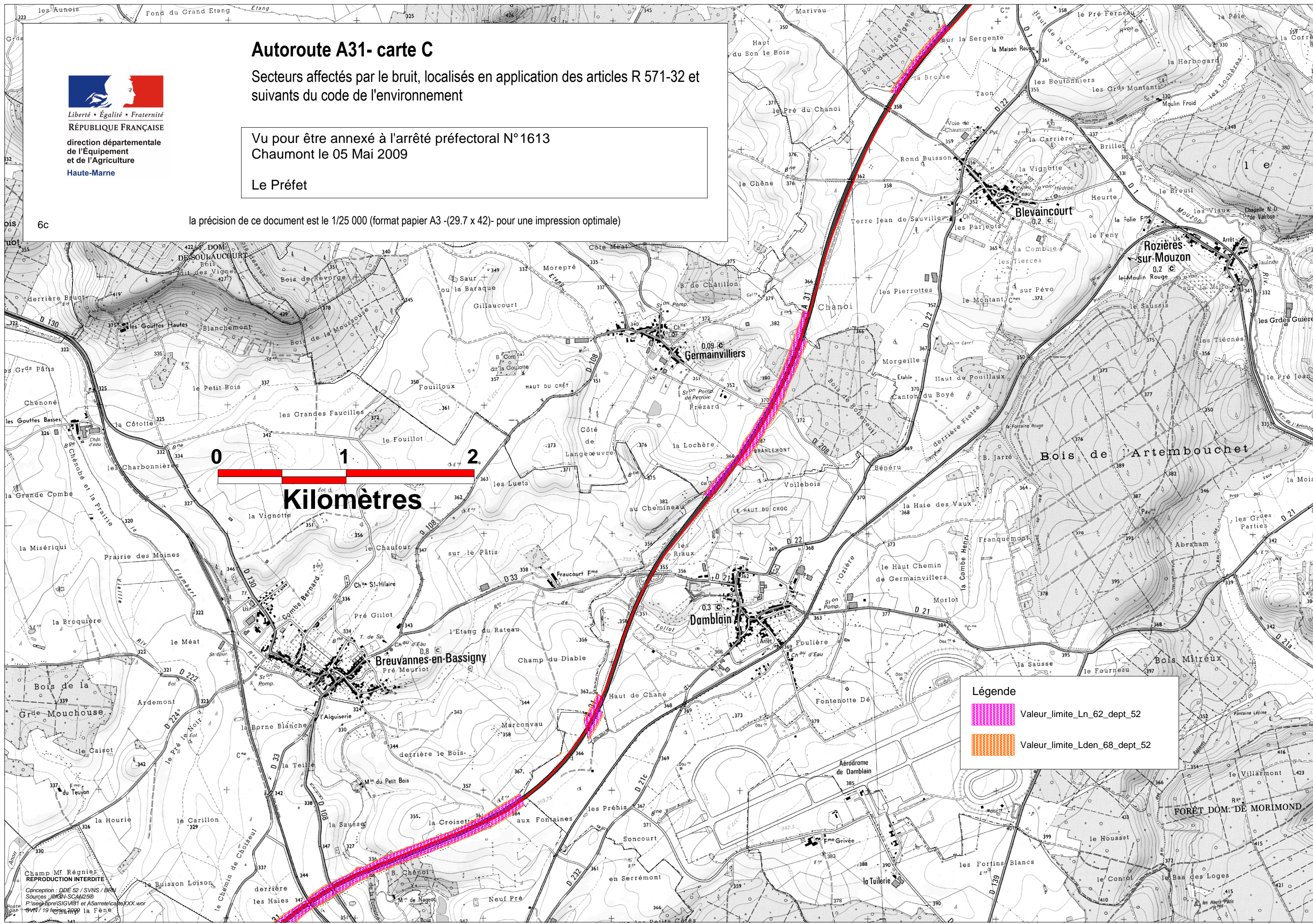
## Autoroute A31- carte C

Secteurs affectés par le bruit, localisés en application des articles R 571-32 et suivants du code de l'environnement



Vu pour être annexé à l'arrêté préfectoral N° 1613  
Chaumont le 05 Mai 2009

Le Préfet

la précision de ce document est le 1/25 000 (format papier A3 -(29.7 x 42)- pour une impression optimale)



**Légende**

-  Valeur\_limite\_Ln\_62\_dept\_52
-  Valeur\_limite\_Lden\_68\_dept\_52

Champ MF Régénier  
REPRODUCTION INTERDITE  
Conception : DDE 52 / SVNS / BRN  
Sources : IGN-SCAN256  
Prise de vue SIG/A31 et A5arretcarteXXX.wor  
SWN/19/19/19/19/19