



Liberté • Égalité • Fraternité  
RÉPUBLIQUE FRANÇAISE

direction départementale  
de l'Équipement  
et de l'Agriculture  
Haute-Marne

# Autoroute A31- carte C

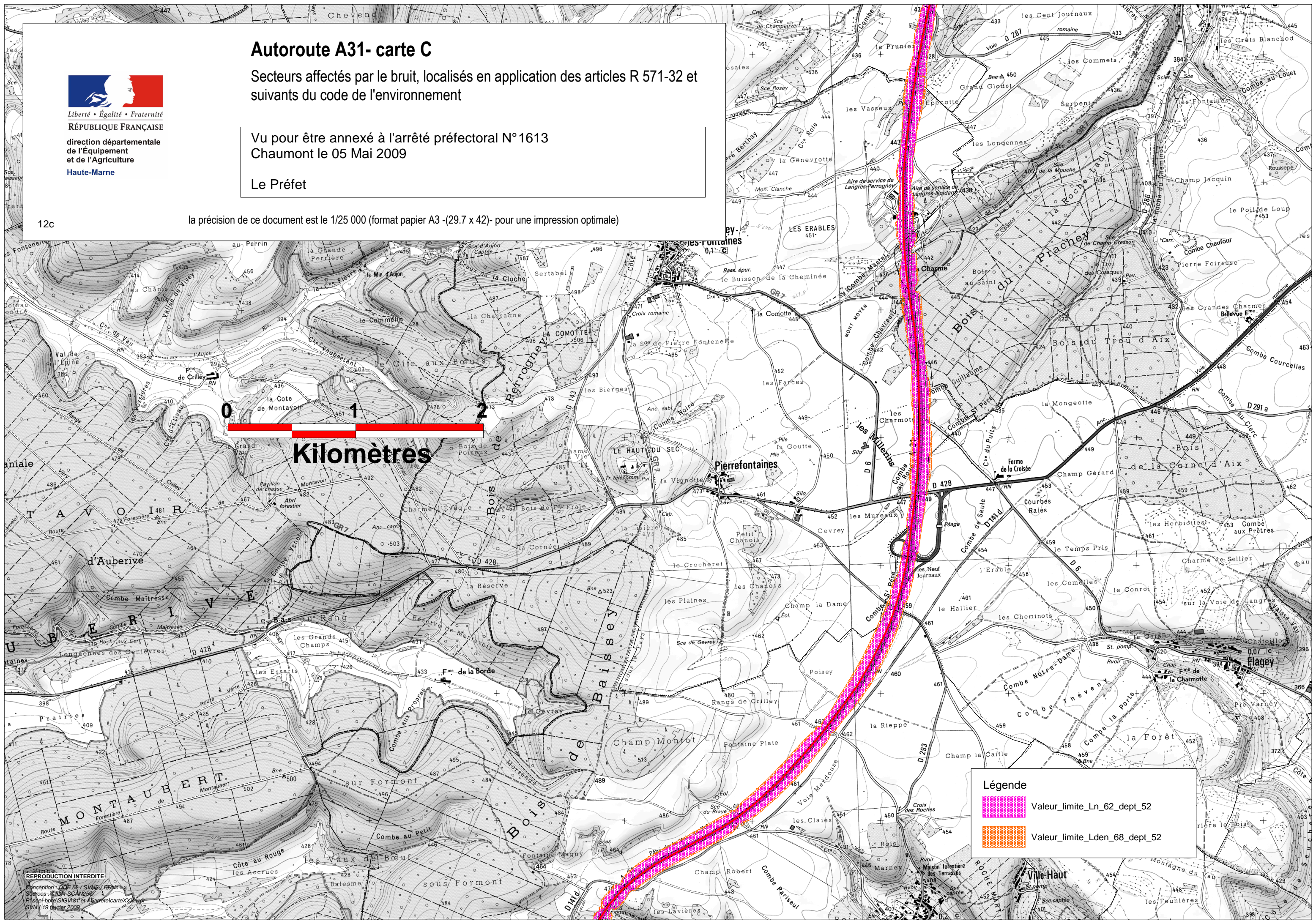
Secteurs affectés par le bruit, localisés en application des articles R 571-32 et suivants du code de l'environnement

Vu pour être annexé à l'arrêté préfectoral N° 1613  
Chaumont le 05 Mai 2009

Le Préfet



12c

la précision de ce document est le 1/25 000 (format papier A3 -(29.7 x 42)- pour une impression optimale)



Kilomètres

**Légende**

-  Valeur limite Ln\_62\_dept\_52
-  Valeur limite Lden\_68\_dept\_52

REPRODUCTION INTERDITE  
Conception : DDE 52 / SVNS / BRM / BRS  
Sources : IGN SCAN250  
Pisier/bpt/SGV31 et Abar/etelcarteX  
SVN 19 Janvier 2009