



Révision du plan de prévention des risques d'inondation par débordement de l'Ornel


Périmètre d'étude - Commune de Chancenay (mise à jour juillet 2019)



Légende

-  Périmètre étude révision
-  Commune

0 200 400 m



MEUSE